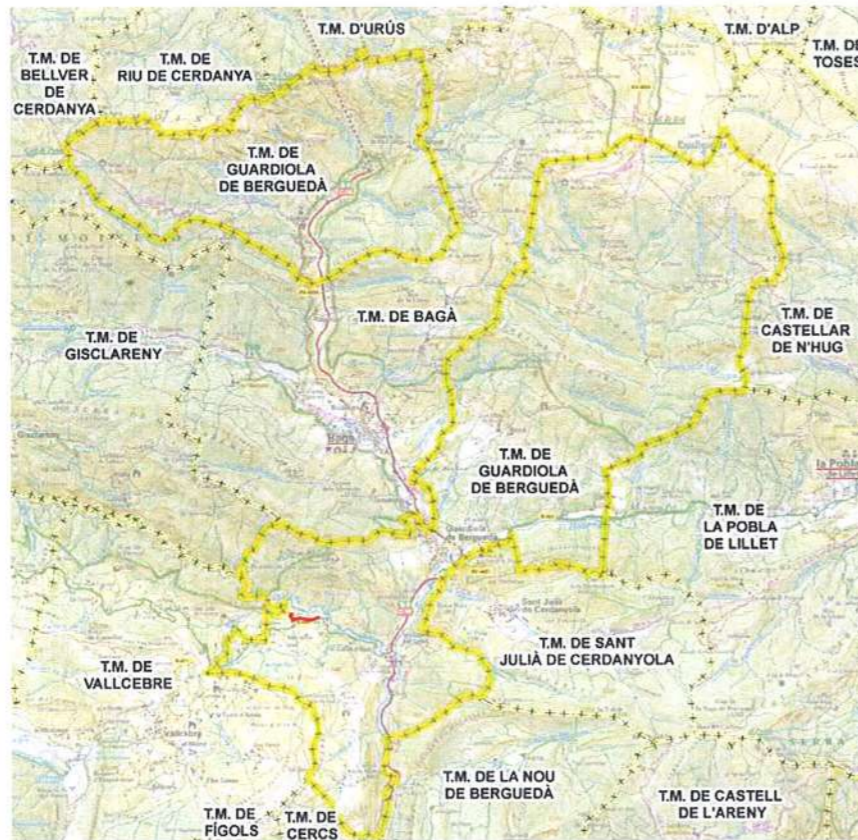


DADES IDENTIFICATIVES

Codi	Nom del camí
9	Camí del Castellot

Extrem i topònim inicial	Extrem i topònim final
Carretera	Casa aïllada
Carretera B-400 (PQ 2+002)	El Castellot

SITUACIÓ



DADES GENERALS

ESTAT I GEOMETRIA		DADES FUNCIONALS	
General:		Tipologia de camí:	Camí rural
Longitud:	644 m	Restricció de circulació:	Cap restricció
Amplada mitjana:	3,37 m		

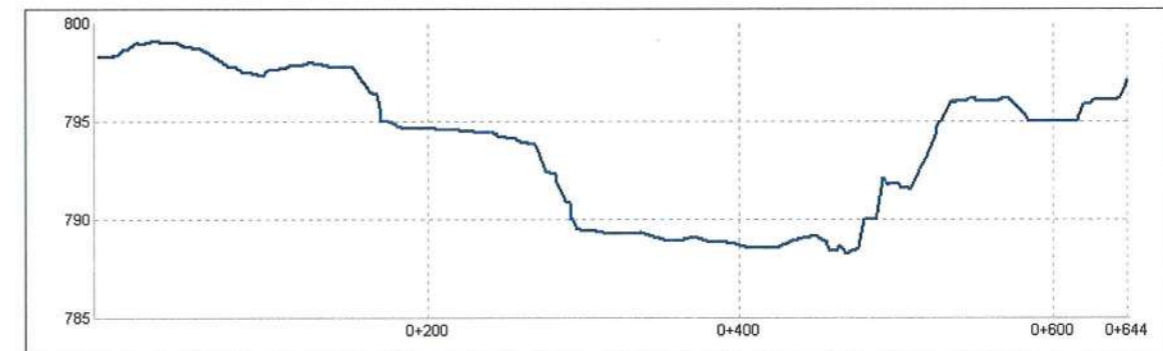
DESCRIPCIÓ I OBSERVACIONS

El Camí del Castellot comença a la carretera B-400 (PQ 2+002) i finalitza al Castellot. Un petit tram del seu traçat forma part de la Xarxa de Camins del Berguedà. Al seu inici hi ha una senyal vertical que prohibeix la circulació i una cadena que n'impedeix el pas. Per tant, no s'ha pogut inventariar més enllà d'aquest punt. Tot el seu traçat forma part del Pla de Prevenció d'Incendis (PPI).

FOTOGRAFIA



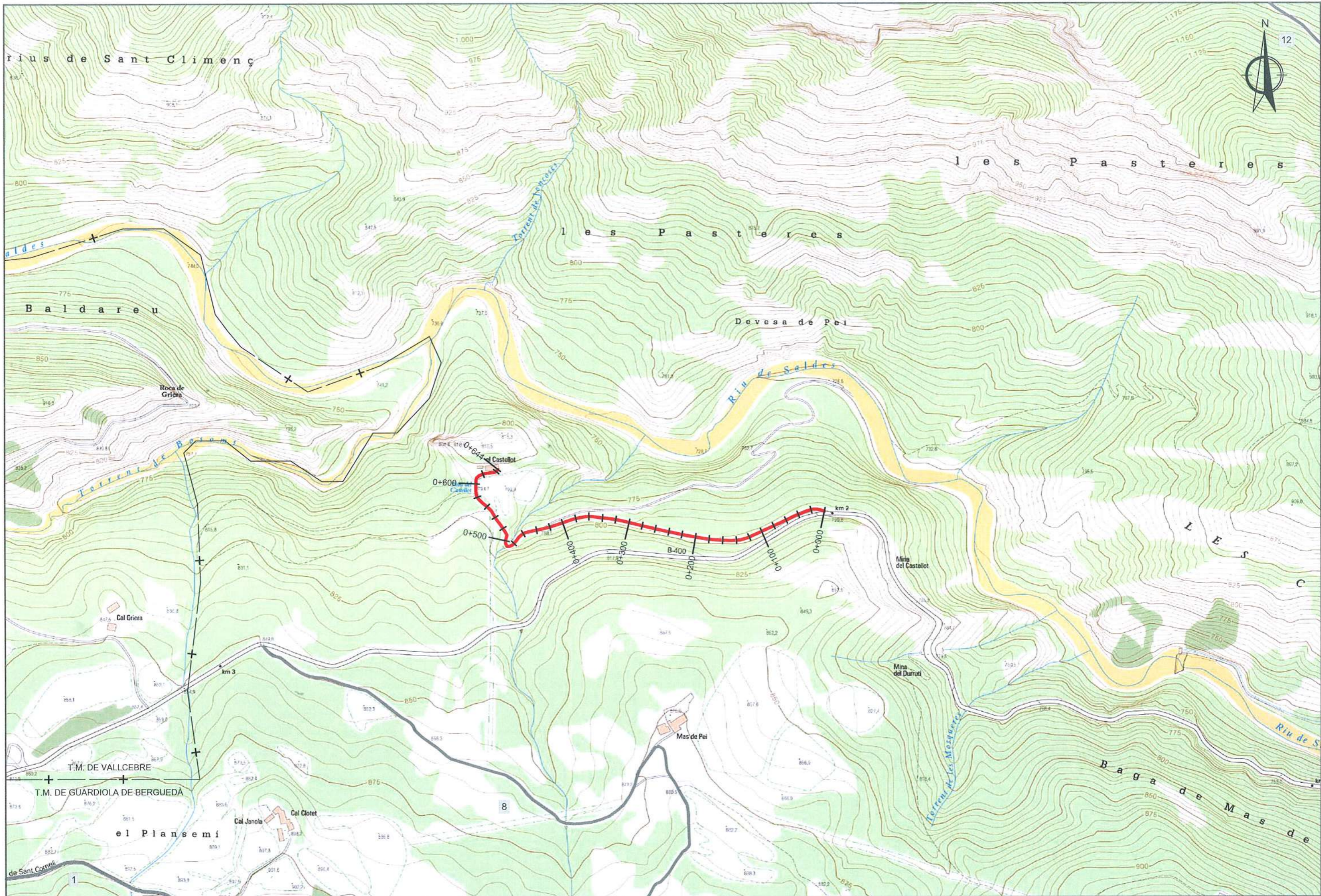
PERFIL LONGITUDINAL




INVENTARI D'ELEMENTS


AMPLADA						
PQ:	Tipologia	Estat	Material	Marge	Metres	Observacions
0	11				4	
11	23				2,8	

FERM						
PQ:	Tipologia	Estat	Material	Marge	Metres	Observacions
0	5	Tot u				
5	11	Formigonat				
11	23	Terra				




Diputació Barcelona | Àrea de Territori i Sostenibilitat

Direcció del projecte

 Valentin Aceña Ramos
 Cap de l'Oficina Teòrica de Planificació i Actuació en Infraestructures

El geògraf
 Autor del projecte

 Marta Hernández Gervilla
 L'Enginyera agrònoma

El geògraf
 Autor del projecte

 Signat: Antoni Larrull Chimisanas

Títol del projecte
 Catàleg de camins municipals de Guardiola de Berguedà

Codi
 5687-PL-01

Títol del plànol
 PLANTA GENERAL. CAMÍ 9

Escala
 A-3 1/5.000
 A-1 1/2.500

Data
 JULIOL 2016

Plànol
 1

Full
 1 de 1



PQ 0+005