



CAMÍ DE PICASSO

**Travessia Guardiola de Berguedà – Saldes – Gósol – Bellver de Cerdanya
Seguint les traces que va fer el pintor l'any 1906.**

Fitxa tècnica

Distància total: 58,8 Km

Temps aproximat: 20 hores (aconsellable en 4 etapes)

Altitud màxima: 2.426 metres

Altitud mínima: 722 metres

Desnivell acumulat en pujada: 2.670 metres

Desnivell acumulat en baixada: 2.370 metres

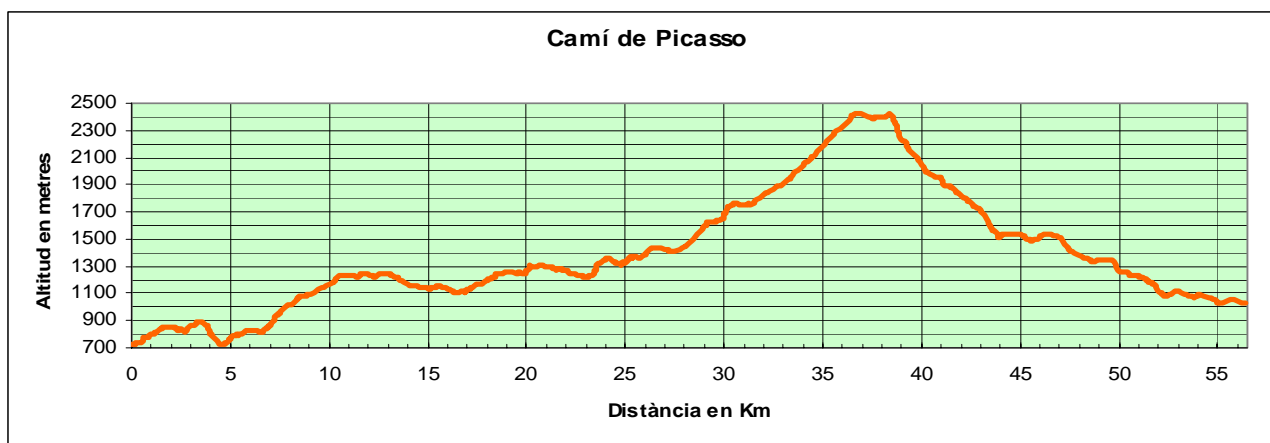
Senyalització: De Guardiola de Berguedà al monestir de Sant Llorenç marques vermelles i blanques (GR 4-2); de Sant Llorenç a Sorribes marques rectangulars grogues (xarxa senders del Berguedà); de Sorribes a Gósol marques vermelles i blanques (GR 107 – Camí dels Bons Homes); de Gósol a cruïlla entre Nas i Pi marques grogues i blanques del PR C-124; des d'aquí fins a Bellver de Cerdanya marques blanques i vermelles (GR 150 fins a Talló i GR 107 fins a Bellver).

Cartografia: Mapa Alpina: 1:25.000

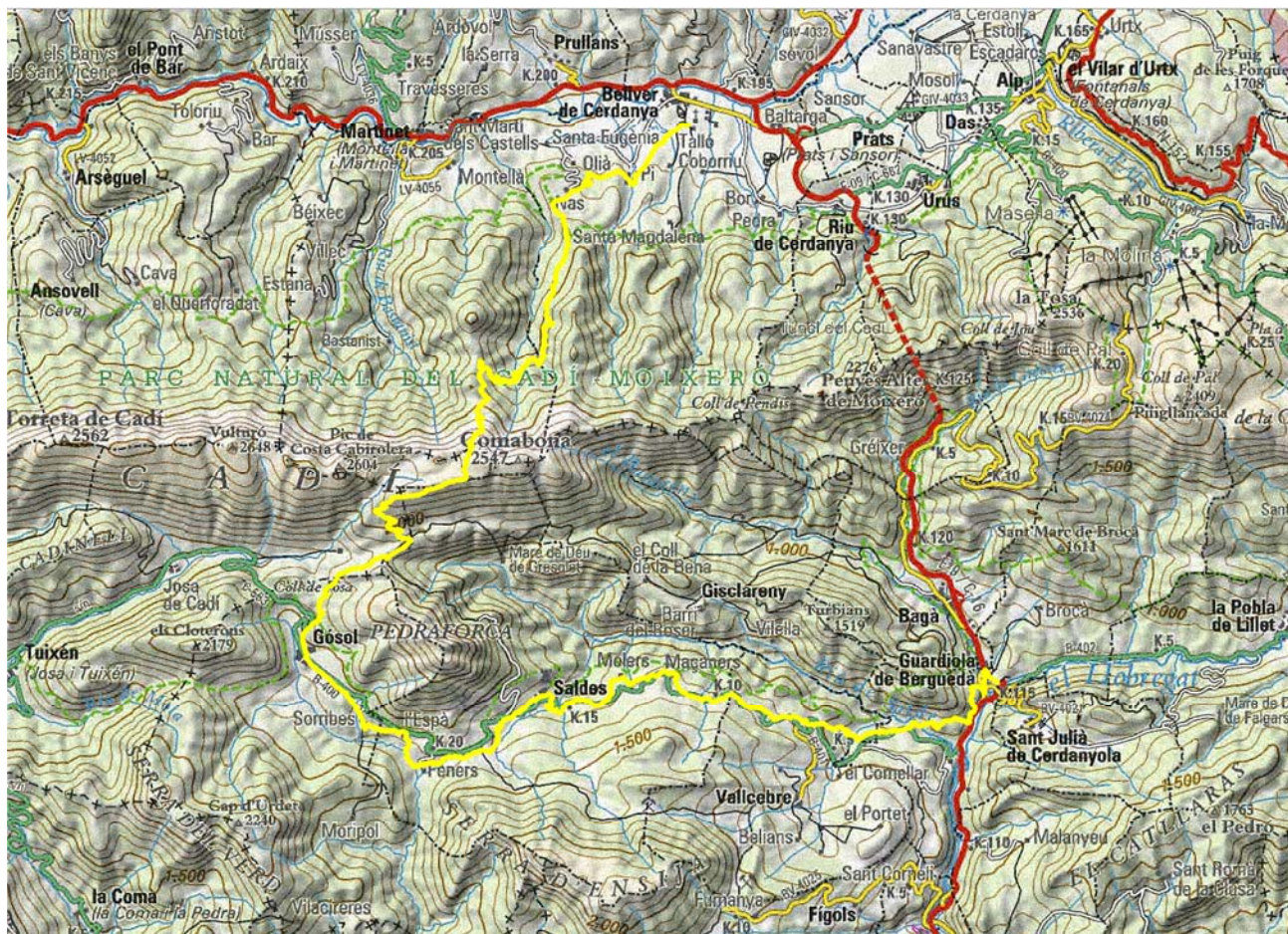
Punt de sortida: L'estació de Guardiola de Berguedà

Punt d'arribada: Bellver de Cerdanya







Perfil de la ruta















El mapa de la ruta










WPT	Altitud	Km		Descripció	Foto
		Parcial	Total		
000	725	0 Km	0 Km	Sortim de l'Estació de Guardiola per l'avinguda en direcció cap a la plaça de l'ajuntament.	
001	725	0 Km	0,300 Km	Plaça de l'ajuntament de Guardiola de Berguedà. Prenem la carretera cap al nord, en direcció Bagà. Seguim les marques del GR 4-2	
002	732	0,210 Km	0,510 Km	Deixem a mà dreta el carrer que porta a Sant Llorenç i seguim recte per la carretera.	
003	737	0,270 Km	0,780 Km	Cal Frare. Deixem la carretera i agafem un carrer asfaltat que puja per l'esquerra.	
004	742	0,030 Km	0,810 Km	Deixem carrer asfaltat i agafem un corriol a mà esquerra. Seguim les marques del GR 4-2.	
005	776	0,180 Km	0,990 Km	Arribem a un camí ample i tombem a l'esquerra, cap al monestir de Sant Llorenç que ens queda al costat	







006	776	0,130 Km	1,120 Km	Arribem a un carrer enqui-tranat. Seguim per la dreta. Deixem les marques del GR i seguim les marques grogues de la xarxa de camins	
007	799	0,270 Km	1,390 Km	Arribem al cementiri. S'acaba el carrer asfaltat. Seguim recte.	
008	822	0,230 Km	1,620 Km	Deixem una pista de desembosc a mà esquerra.	
009	858	0,440 Km	2,060 Km	Deixem pista principal i agafem el camí de carro de l'esquerra que porta a la casa del Vilar.	
010	857	0,120 Km	2,180 Km	El Vilar. Cal vorejar la casa deixant-la sempre a la nostra dreta. Passada la casa el camí es converteix en un camí de ferradura que s'endinsa al bosc	
011	869	1,450 Km	3,630 Km	Deixem un corriol desdibuixat a mà esquerra marcat amb una X de color groc. Seguim pel camí principal que s'enfila recte.	






012	892	0,150 Km	3,780 Km	Coll de Llenes. Seguim pel camí de la dreta. El corriol desemboca en una pista de desembosc que ens baixarà fins al riu Saldes.	
013	724	1,200 Km	4,980 Km	Arribem a la llera del riu Saldes. Anem a buscar les passeres i travessem el riu.	
014	769	0,790 Km	5,770 Km	Arribem a una placeta herbada. Cal seguir pel camí de l'esquerra, fent un gir a 180ª seguint un camí carreter.	
015	797	0,100 Km	5,870 Km	Arribem a una placeta herbada. Deixem un corriol enfront i seguim pel camí carreter que marxa per l'esquerra.	
016	795	0,040 Km	5,910 Km	Creuem un torrentet	
017	825	0,520 Km	6,430 Km	Ens apropem al mas Cal Griera. Abans de travessar un pas canadenc, agafem un corriol a mà esquerra.	
018	837	0,370 Km	6,800 Km	Creuem un petit torrent a gual i una zona de mulleres.	







019	814	0,280 Km	7,080 Km	Arribem a una pista de grava. Girem a la dreta.	
020	814	0,120 Km	7,200 Km	Troblem un camí a mà esquerra que ens porta al càmping el Berguedà. Seguim recte, pel camí principal tot passant per sobre el pont del torrent que ve de la Foradada.	
021	873	0,440 Km	7,640 Km	Hostalets. Deixem la pista principal i agafem el camí que marxa a mà esquerra, abans d'arribar a la casa.	
022	904	0,180 Km	7,820 Km	Arribem a una pista enmig d'un revolt molt rodó però no l'arribem a agafar. Continuem per un corriol que s'enfila de recte.	
023	999	0,590 Km	8,410 Km	Seguim pel camí de l'esquerra.	
024	1006	0,120 Km	8,530 Km	Arribem a Sant Julià de Freixens que es troba a la dreta. Seguim el camí per l'esquerra.	

025	1016	0,130 Km	8,660 Km	Deixem una pista a mà esquerra.	
026	1025	0,090 Km	8,750 Km	Deixem la pista principal i agafem un camí de ferradura a mà dreta.	
027	1029	0,050 Km	8,800 Km	Arribem a la carretera i la creuem.	
028	1034	0,070 Km	8,870 Km	Deixem la carretera i seguim pel camí de l'esquerra.	
029	1048	0,100 Km	8,970 Km	Creuem la carretera i enfilem camí amunt.	
030	1074	0,290 Km	9,260 Km	Seguim per la dreta.	








031	1086	0,180 Km	9,440 Km	Deixem la pista principal i agafem camí de ferradura cap a la dreta.	
032	1087	0,240 Km	9,680 Km	Desemboquem en una pista. La seguim a mà dreta, avall, en direcció a Ca l'Agustinet.	
033	1097	0,340 Km	10,020 Km	Deixem la pista que porta a ca l'Agustinet (que veiem al fons) i seguim per la pista de l'esquerra.	
034	1143	0,380 Km	10,400 Km	Deixem pista principal i agafem corriol a mà esquerra que ben aviat es converteix en un interessant camí de carro.	
035	1147	0,040 Km	10,440 Km	Arribem a pista. L'agafem a mà esquerra.	
036	1147	0,110 Km	10,550 Km	Bifurcació de pistes. Seguim per la dreta. Passem un collet i seguim avall.	
037	1158	0,120 Km	10,670 Km	Seguim la pista de l'esquerra, cap amunt.	








038	1198	0,440 Km	11,110 Km	Seguim per la dreta, en direcció a la casa de Cal Francesc.	
039	1216	0,090 Km	11,200 Km	El camí es va estrenyent. Seguim cap a l'esquerra, pel mig del bosc.	
040	1224	0,380 Km	11,580 Km	Trobem un mur de pedra en sec esllavissat.	 (Foto inversa al sentit de la marxa)
041	1232	0,110 Km	11,690 Km	Arribem a la carretera. Seguim pel camí que marxa per la dreta, paral·lel a la carretera.	
042	1226	0,110 Km	11,800 Km	Arribem a pista i seguim amunt	
043	1225	0,040 Km	12,200 Km	Deixem pista i agafem camí que s'endinsa cap a al bosc, a mà dreta.	
044	1225	0,080 Km	12,280 Km	Arribem a bifurcació de corriols, Seguim a la dreta, avall.	








045	1222	0,040 Km	12,320 Km	Seguim recte.	
046	1230	0,140 Km	12,460 Km	Creuem torrent a gual	
047	1242	0,050 Km	12,510 Km	El camí es desdibuixa. Cal seguir cap a l'esquerra i pujar fins la carretera.	
048	1246	0,170 Km	12,680 Km	Arribem a la carretera. S'agafa cap a la dreta.	
049	1245	0,070 Km	12,750 Km	S'arriba al càmping Susèn. Seguim per la carretera.	
050	1228	0,350 Km	13,100 Km	Deixem la carretera i agafem pista asfaltada a la dreta.	
051	1229	0,250 Km	13,350 Km	Seguim recte.	
052	1243	0,140 Km	13,490 Km	Seguim recte.	








053	1248	0,220 Km	13,710 Km	Arribem a Maçaners. Seguim per la carretera, cap a la dreta.	
054	1242	0,240 Km	13,950 Km		
055	1238	0,070 Km	14,020 Km	Passem la font vella i seguim pel camí asfaltat de la dreta, avall.	
056	1212	0,360 Km	14,380 Km	S'acaba l'asfalt. Seguim recte.	
057	1199	0,140 Km	14,520 Km	Seguim la pista per l'esquerra, avall.	
058	1168	0,390 Km	14,910 Km	Cal seguir un corriol que marxa per l'esquerra.	
059	1152	0,230 Km	15,140 Km	Seguim recte	
060	1164	0,180 Km	15,320 Km	Creuem torrent a gual	








061	1167	0,040 Km	15,360 Km	Arribem a pista de Molers. Seguim cap a la dreta, cap al nucli de cases.	
062	1163	0,030 Km	15,390 Km	En arribar a les cases, girem a l'esquerra	
G063	1163	0,030 Km	15,420 Km	Passem pel passadís cobert entre les cases	
064	1161	0,030 Km	15,450 Km	Agafem camí de ferradura per darrera la casa, a mà esquerra	
065	1144	0,220 Km	15,670 Km	Creuem camí i seguim pel corriol que s'enfila	
066	1146	0,120 Km	15,790 Km	Deixem un corriol a mà dreta. Seguim recte.	








067	1148	0,030 Km	15,820 Km	Arribem un camí. El seguim cap a l'esquerra, amunt.	
068	1148	0,040 Km	15,860 Km	Passem collet i arribem a una pista que seguim, avall, per la dreta.	
069	1142	0,090 Km	15,950 Km	Seguim el camí avall. A mà esquerra hi ha la casa de colònies del Pedraforca.	
070	1140	0,420 Km	16,370 Km	Creuem torrent a gual	
071	1151	0,280 Km	16,650 Km	Creuem torrent a gual	
072	1151	0,030 Km	16,680 Km	Anem a parar a pista. L'agafem avall, cap a la dreta.	
073	1141	0,250 Km	16,930 Km	Deixem pista a mà dreta. Seguim avall.	








074	1106	0,720 Km	17,650 Km	Cruïlla de pistes. Seguim per l'esquerra. La pista de la dreta porta al santuari de Gresolet.	
075	1115	0,140 Km	17,790 Km	A l'esquerra deixem el trencant de ca l'Ermità. Seguim pel camí principal.	
076	1112	0,040 Km	17,830 Km	Agafem la pista de la dreta per anar a passar per sota el pont.	
077	1110	0,110 Km	17,940 Km	Creuem el riu de l'Aigua Salada, i deixem cal Dario a la nostra esquerra. (atenció als gossos!)	
078	1136	0,280 Km	18,220 Km	Abans d'arribar a la carretera, agafem el camí de l'esquerra.	
079	1157	0,280 Km	18,500 Km	Arribem a una pista de formigó. Seguim a l'esquerra.	
080	1163	0,040 Km	18,540 Km	Arribem a un camí enquitranat. Seguim a la dreta.	








081	1172	0,310 Km	18,850 Km	Creuem la carretera principal i seguim recte.	
082	1196	0,240 Km	19.090 Km	Seguim el camí principal, que gira a l'esquerra.	
083	1210	0,150 Km	19,240 Km	Anem cap a la plaça i seguim per davant de l'oficina de turisme	
084	1214	0,120 Km	19,360 Km	Seguim pel carrer que marxa recte.	
085	1221	0,140 Km	19,500 Km	Deixem el carrer i agafem un corriol a mà dreta que ens portarà al barri de Cardina	
086	1241	0,100 Km	19,600 Km	Pugem les escales i anem cap a la dreta	
087	1249	0,060 Km	19,660 Km	Seguim pel carrer de l'esquerra. (Si seguíssim per la dreta, també arribaríem a Gósol per un recorregut més curt passant pel coll de Jou, no pel camí ral de Guardiola a Gósol)	








088	1252	0,150 Km	19,810 Km	Arribem al final del carrer i seguim per un camí de ferradura que marxa per l'esquerra.	
089	1245	0,150 Km	19,960 Km	Arribem un camí asfaltat. L'agafem cap a la dreta.	
090	1264	0,300 Km	20,260 Km	Deixem a la dreta la casa de turisme rural de Cal Xiu. Seguim recte.	
091	1262	0,140 Km	20,400 Km	Arribem a la carretera que puja cap al refugi Lluís Estasen. Seguim per l'esquerra, avall.	
092	1248	0,160 Km	20,560 Km	Creuem la carretera i seguim pel camí de carro que surt just del davant.	
093	1250	0,390 Km	20,950 Km	Deixem la pista principal i agafem el camí de carro que marxa per la dreta per arribar a un tram ple de petjades de vaques	
094	1254	0,170 Km	21,120 Km	Agafem el camí que s'enfila per la dreta i es converteix en un camí de ferradura.	








095	1285	0,230 Km	21,350 Km	El camí perd el seu traçat original per diverses esllavissades i tomba a mà dreta per salvar el desnivell en curtes ziga-zagues	
096	1292	0,240 Km	21,590 Km	Arribem a un camí i seguim per la dreta.	
097	1313	0,280 Km	21,870 Km	Seguim per la dreta.	
098	1313	0,150 Km	21,920 Km	Creuem la carretera asfaltada que porta a la Pleta de la Vila i agafem un camí de carro	
099	1299	0,480 Km	22,400 Km	Arribem a pista. Seguim cap a l'esquerra, avall.	
100	1279	0,300 Km	22,700 Km	Enmig del revolt rodó, deixem pista i seguim camí de ferradura a mà dreta.	
101	1286	0,190 Km	22,890 Km	El corriol tomba bruscament a mà esquerra.	








102	1272	0,340 Km	23,230 Km	Arribem a pista i la seguim cap a l'esquerra, avall. Deixem Can Ferrús.	
103	1250	0,250 Km	23,480 Km	Bifurcació de pistes. Seguim recte.	
104	1250	0,190 Km	23,670 Km	Deixem mas a l'esquerra i seguim recte. Passat el mas, agafem la pista avall.	
105	1234	0,210 Km	23,880 Km	Deixem un camí de carro a mà dreta i uns 100 metres més endavant ens desviem a mà dreta.	
106	1234	0,270 Km	24,150 Km	Enllacem amb el camí dels Bons Homes (GR 107) que ve per l'esquerra. Seguim recte.	
107	1221	0,300 Km	24,450 Km	Deixem la Farga i el riu Aigua de Valls a mà esquerra.	
108	1222	0,030 Km	24,480 Km	Deixem camí principal i n'agafem un de desembosc que s'enfila per la dreta. Deixem marques vermelles i blanques del GR 107 i seguim marques grogues de la xarxa de senders.	








109	1229	0,030 Km	24,310 Km	Deixem la pista de desembosc i agafem un camí de ferradura a mà esquerra. Primer lleugerament desdibuixat però aviat ben evident.	
110	1259	0,190 Km	24,700 Km	Creuem camí que segueix la línia elèctrica i seguim el camí de ferradura amunt.	
111	1320	0,280 Km	24,980 Km	Arribem a l'Espà. Seguim pel carrer de l'esquerra, en direcció l'església que es veu al davant.	
112	1327	0,100 Km	25,080 Km	Seguim per la dreta. Aquí retrobem el camí dels Bons Homes (GR 107) que ve de l'esquerra i que ja seguirem fins a Gósol.	
113	1336	0,070 Km	25,150 Km	Font. Seguim per l'esquerra.	
114	1349	0,150 Km	25,300 Km	Arribem a la carretera principal. La seguim cap a l'esquerra.	
115	1353	0,150 Km	25,450 Km	Deixem la carretera i seguim per un camí que surt cap a l'esquerra.	








116	1326	0,390 Km	25,840 Km	En un revolt molt tancat, el camí tomba a la dreta i es converteix en un corriol erosionat pel pas de les vaques.	
117	1353	0,790 Km	26,630 Km	Després d'unes zigzagues per un llom herbat, arribem a Sorribes. Un cop dins el carrer, girem a mà dreta.	
118	1368	0,100 Km	26,730 Km	Seguim per l'esquerra i anem a passar pel costat de l'església.	
119	1371	0,190 Km	26,920 Km	Deixem camí asfaltat i agafem camí de carro que marxa per l'esquerra.	
120	1377	0,470 Km	27,390 Km	Agafem el corriol que s'enfila amunt.	
121	1437	0,490 Km	27,780 Km	Arribem a camí de carro i seguim per l'esquerra. Aquí el camí coincideix també amb el PR-C 127 que fa la volta al Pedraforca.	
122	1438	0,050 Km	27,830 Km	Coll del Cap de la Creu. Seguim per la dreta.	








123	1433	0,360 Km	28,190 Km	Deixem a la dreta el pas cap a la carretera i seguim recte fins arribar a Gósol.	
124	1416	0,640 Km	28,830 Km	Passem la rotonda i enfilem el carrer principal fins a la plaça del poble.	
125	1419	0,120 Km	28,950 Km	Seguim recte.	
126	1428	0,280 Km	29,230 Km	Un cop a la plaça, agafem el carrer de la dreta, pel costat de l'ajuntament.	
127	1433	0,090 Km	29,320 Km	Agafem el carrer a l'esquerra. I una altra vegada a l'esquerra.	 
128	1455	0,280 Km	29,600 Km	S'acaba el carrer asfaltat i continua per un de grava. Tot seguit ens desviem a mà dreta par agafar el camí de Cerdanya.	








129	1618	1,070 Km	30,670 Km	Deixem a mà dreta el corriol que porta al coll de la Guàrdia. Seguim recte.	
130	1623	0,160 Km	30,830 Km	Agafem la pista cap amunt.	
131	1629	0,090 Km	30,920 Km	Font Terrers. El camí marxa per la dreta.	
132	1631	0,440 Km	31,360 Km	Seguim pel camí de l'esquerra. Creuem el torrent de la Coma de Caners i enfilem amunt, pel cap de la Portella.	
133	1761	1,500 Km	32,860 Km	Hem creuat el Serrat de la Portella i trobem la font de la Roca. Seguim amunt.	
134	1842	0,900 Km	33,760 Km	El Collell. Arribem a la pista i l'agafem cap a l'esquerra, amunt.	
135	1879	0,540 Km	34,300 Km	Coll de les Bassotes. Deixem el GR 107 i seguim les marques grogues i blanques del PR-C124.	








136	2013	1,200 Km	35,500Km	Creuem vailet i seguim amunt.	
137	2031	0,100 Km	35,600 Km	Creuem vailet	
138	2096	0,470 Km	36,070 Km	Creuem vailet	
139	2254	1,120 Km	37,190 Km	Creuem vailet i tombem cap a llevant. Arribem a la serra Pedregosa	
140	2418	1,060 Km	38,250 Km	Creuem vailet i seguim amunt fins al pas que ens portarà a la vessant nord de la serra Pedregosa.	
141	2430	1,950 Km	40,200 Km	Arribem al pas del Gosolans i tombem cap al vessant nord.	
142	1995	1,950 Km	42,150 Km	Refugi de Prat d'Aguilò o Cèsar August Torres. Anem a trobar la pista i comencem a baixar.	






143	1897	0,710 Km	42,860 Km	Deixem pista i agafem corriol a mà dreta	
144	1897	0,240 Km	43,220 Km	Retrobem la pista que havíem deixat abans i seguim avall.	
145	1849	0,490 Km	43,710 Km	Arribem al Coll de l'Home Mort. Seguim el camí de la dreta.	
146	1761	0,790 Km	44,500 Km	Deixem el camí principal i seguim per l'esquerra.	
147	1695	0,590 Km	45,090 Km	Agafem el corriol que tomba bruscament a la dreta	
148	1674	0,120 Km	45,210 Km	Arribem a un pla i seguim pel corriol de la dreta.	
149	1549	0,600 Km	45,810 Km	Deixem el camí i agafem el corriol que tomba bruscament a mà dreta.	

150	1529	0,170 Km	45,980 Km	Deixem el camí principal i tombem a la dreta	
151	1518	0,020 Km	46,000 Km	Seguim el camí de la dreta, amunt.	
152	1533	0,190 Km	46,390 Km	Creuem el torrent de les Eres i seguim per la pista	
153	1537	0,400 Km	46,590 Km	Seguim de pla pel camí principal	
154	1527	0,570 Km	47,160 Km	Agafem la pista que tomba a l'esquerra, avall.	
155	1505	0,260 Km	47,420 Km	Creuem el torrent de l'Abeurador	
156	1513	1,830 Km	49,250 Km	Deixem el camí i agafem un corriol a mà esquerra	

157	1481	0,120 Km	49,370 Km	Creuem un camí de ferradura i seguim aval	
158	1429	0,330 Km	49,700 Km	Arribem a una pista de grava. La seguim avall, a l'esquerra.	
159	1352	2,150 Km	51,850 Km	Deixem la pista i agafem un corriol a mà esquerra.	
160	1262	0,520 Km	52,370 Km	Recuperem la pista que havíem deixat, cap a l'esquerra.	
161	1254	0,230 Km	52,600 Km	Deixem un parell de granges a la nostra dreta. Seguim per la pista.	
162	1231	0,580 Km	53,180 Km	Seguim recte. Arribem al poble de Nas.	
163	1230	0,060 Km	53,240 Km	Agafem el camí de la dreta per entrar al poble.	

164	1219	0,230 Km	53,470 Km	Seguim pel carrer de la dreta.	
165	1117	0,880 Km	54,350 Km	Arribem al GR 150. El seguim cap a la dreta.	
166	1079	0,380 Km	54,730 Km	Creuem el torrent.	
167	1118	0,460 Km	55,190 Km	Seguim recte.	
168	1119	0,030 Km	55,220 Km	Arribem a un camí asfaltat. L'agafem cap a la dreta.	
169	1119	0,030 Km	55,250 Km	Deixem a la dreta el camí de Cortariu. Seguim per l'esquerra.	
170	1092	0,470 Km	55,720 Km	Arribem a Pi, on trobarem un hotel i uns apartaments a peu de camí. Seguim per l'esquerra.	

171	1085	0,090 Km	55,810 Km	Seguim per l'esquerra.	 
172	1082	0,040 Km	55,850 Km	Seguim cap a l'esquerra, pel carrer Major.	
173	1075	0,210 Km	56,060 Km	Arribem a la plaça on trobem la Ferreria. Seguim cap a la dreta, pel carrer de Sant Josep.	
174	1076	0,130 Km	56,190 Km	Seguim pel carrer amunt. A 50 metres s'acaba l'asfalt.	
175	1088	0,210 Km	56,400 Km	Deixem la pista principal i agafem el camí de carro de l'esquerra.	
176	1035	0,900 Km	57,300 Km	Deixem un camí a la dreta. Seguim per l'esquerra.	

177	1030	0,290 Km	57,590 Km	Continuem per l'esquerra.	
178	1039	0,140 Km	57,730 Km	Seguim recte, cap a trobar el camí asfaltat.	
179	1048	0,320 Km	58,050 Km	Un cop a l'asfalt, seguim per l'esquerra.	
180	1048	0,050 Km	58,100 Km	Seguim per la dreta.	
181	1052	0,100 Km	58,200 Km	Arribem a Talló. Fi del camí dels Segadors. Segum cap a l'esquerra per arribar al centre de Bellver.	
182	1027	0,600 Km	58,800 Km	Bellver. Fi de la ruta	